

MAPA DO CELÓW PROJEKTOWYCH
skala 1:500

woj.: kujawsko - pomorskie
powiat: bydgoski [0403]
jedn. ewid.: Koronowo - G [040304_5]
obręb: Osiek [0018]
działka nr: 87
Nr ewid. zgł.: 6640.1631.2023

sekcja mapy nr: 6.198.18.09.4.4
PUWG: 2000/6
układ wysokości: PL-EVRF2007-NH
data: 28-03-2023 r.

Poświadczam, że niniejszy dokument został opracowany w wyniku prac geodezyjnych i kartograficznych, których rezultaty zawiera operat techniczny pozytywnie zweryfikowany. Jednocześnie informuję, że jestem świadomy odpowiedzialności karnej za złożenie fałszywego oświadczenia.

Identyfikator zgłoszenia prac geodezyjnych	6640.1631.2023
Organ służby geodezyjnej, który otrzymał zgłoszenie	STAROSTA BYDGOSKI
Wykonawca prac geodezyjnych	USŁUGI GEODEZYJNE FILIP SZRAMKOWSKI
Nr oraz data sporządzenia dokumentu zawierającego wyniki pozytywnej weryfikacji	6640.1631.2023_75286 z dnia 20.04.2023
Imię i nazwisko oraz nr uprawnień zawodowych kierownika prac	Filip Szramkowski Nr uprawnień 23169



Usługi Geodezyjne Filip Szramkowski
86-085 Łuchowo, ul. Spokojna 3
NIP: 5622942907, REGON: 365875250
e-mail: szramkowski.geodeta@gmail.com
tel.: 783 701 174

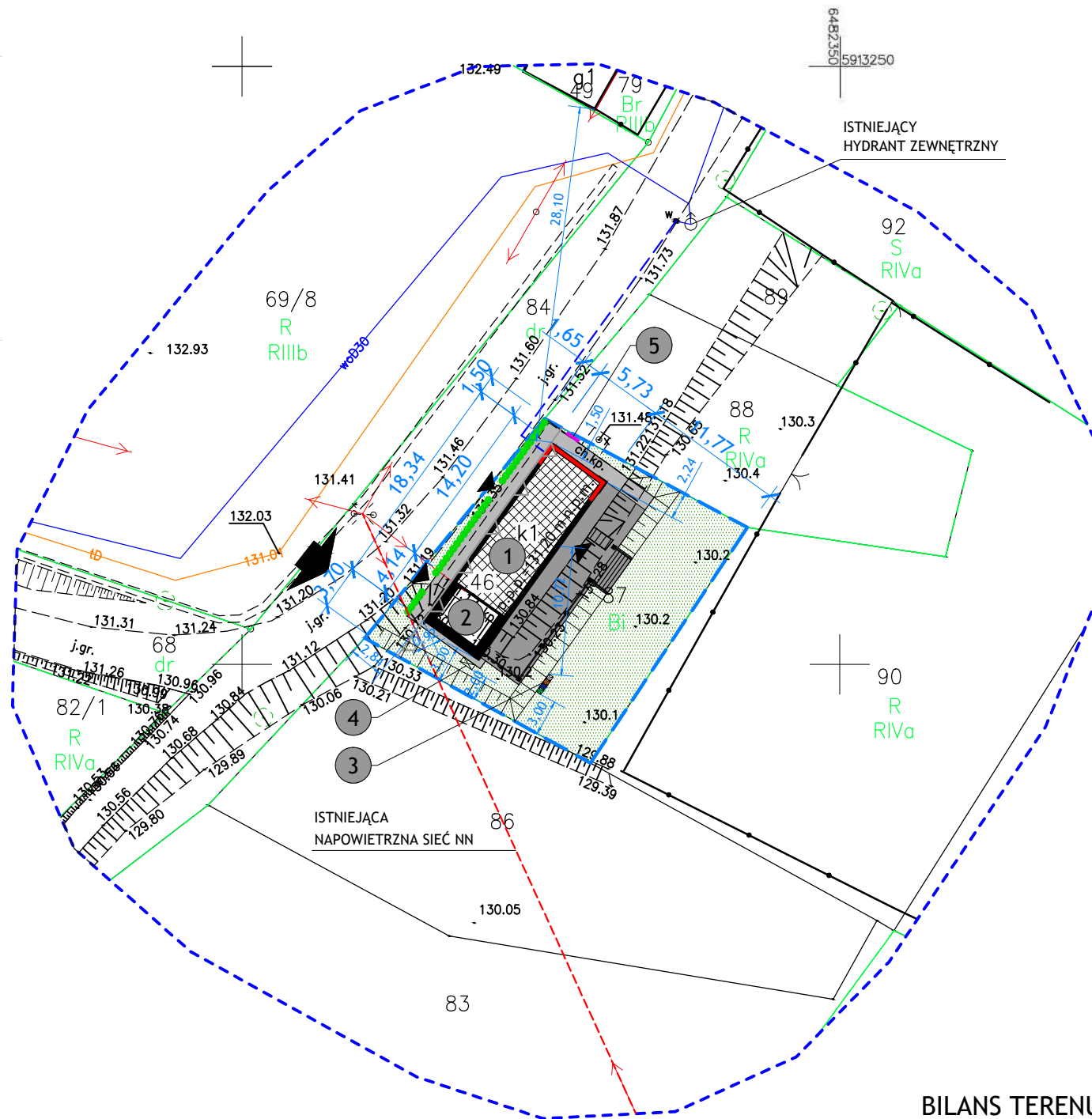
Filip Szramkowski
mgr inż. geodeta, nr upr. 23169
tel.: 783701174, szramkowski.geodeta@gmail.com
ul. Spokojna 3, 86-085 Łuchowo

Podpisany certyfikatem wystawionym dla FILIP
ANDRZEJ SZRAMKOWSKI (Certyfikat osobisty).
Utworzony w dniu: 2023-04-24 09:00:18 +0200

Zastrzegam się, że opracowana mapa może nie zawierać pełnej informacji o przebiegu przewodów podziemnych, których z powodu braku zgłoszenia do geodezyjnej inwentaryzacji powykonawczej, braku danych z instytucji branżowych oraz stosowanych metod pomiaru ujawnienie jest niemożliwe.

Na mapie nie ujawniono służebności gruntowych

----- zakres aktualizacji

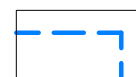


BILANS TERENU:

POWIERZCHNIA DZIAŁKI, W TYM:
- Budynek świetlicy
- Projektowane dojścia i dojazdy
- Zieleni ozdobna

400,00 m²
106,29 m²
117,00 m²
176,71 m²

LEGENDA:




GRANICE DZIAŁKI



NIEPRZEKACZALNA LINIA ZABUDOWY




ISTNIEJĄCY OBIEKT



PROJEKTOWANA ROZBUDOWA BUDYNKU



ŚCIANA ODDZIELENIA PRZECIWOPOŻAROWEGO
O KLASIE ODPORNOŚCI OGNIOWEJ REI 60



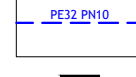
PROJEKTOWANE UTWARDZENIE
TERENU - CHODNIK



PROJEKTOWANE UTWARDZENIE
TERENU - TARAS NAZIEMNY



TEREN BIOLOGICZNIE CZYNNY,
ZIELEŃ NISKA I ŚREDNIA



PROJEKTOWANA PRZEBUDOWA
PRZYŁĄCZA WODOCIĄGOWEGO
(WG ODRĘBNEGO OPRACOWANIA)



ISTNIEJĄCY ZJAZD Z DROGI WEWNĘTRZNEJ

1

ISTNIEJĄCY BUDYNEK ŚWIETLICY WIEJSKIEJ PODLEGAJĄCY PRZEBUDOWIE

2

PROJEKTOWANA ROZBUDOWA ŚWIETLICY WIEJSKIEJ

3

PROJEKTOWANE UTWARDZONE MIEJSCE DO USTAWIENIA KONTENERÓW NA ODPADY STAŁE

4

PROJEKTOWANA JEDNOSTKA ZEWNĘTRZNA POMPY CIEPŁA

5

PROJEKTOWANA TABLICA INFORMACYJNA



MS PROJEKT MARCIN SZMAGLIŃSKI

Trutnowo 41, 89-526 Lubiewo
Biuro: ul. Przemysłowa 2, 89-500 Tuchola
tel.: 604 997 612
www.ms-projekt.org
e-mail: mszmaglinski@gmail.com

PROJEKT ZAGOSPODAROWANIA DZIAŁKI

OBIEKT	PRZEBUDOWA I ROZBUDOWA BUDYNKU ŚWIETLICY WIEJSKIEJ W OSIEKU	SKALA RYS.: 1:500
ADRES	OSIEK, 86-017 WIERZCHUCIN KRÓLEWSKI DZIAŁKA NR 87	DATA: 13.06.2023 r.
INWESTOR	GMINA KORONOWO PLAC ZWYCIĘSTWA 1, 86-010 KORONOWO	NR RYS.: PZ-1

PROJEKTANT	NR UPRAWNIEN	BRANŻA	PODPIS
inż. JAN BELZEROWSKI	UAN-NB-7210/189/85 w spec. architektonicznej bez ograniczeń	ARCHITEKTONICZNA Projektant	
mgr inż. KAROLINA SZCZEPAŃSKA	520/POOKK/2012 w spec. architektonicznej bez ograniczeń	ARCHITEKTONICZNA Sprawdzający	
mgr inż. MARCIN SZMAGLIŃSKI	-	ARCHITEKTONICZNA Asystent	